

**ЦЕНТР ПРОЕКТНЫХ РАБОТ
ПО ЗЕМЕЛЬНО-ИМУЩЕСТВЕННЫМ КОМПЛЕКСАМ
ДЕПАРТАМЕНТА УПРАВЛЕНИЯ ПРОЕКТАМИ**

внесение изменений в документацию по планировке территории
(проект планировки территории и проект межевания территории)
для размещения объекта

**«Второй путь на перегоне Камышта - Уйтак
Красноярской железной дороги. 1 этап - Строительство
двухпутной вставки на перегоне Камышта - Уйтак»**

**ИЗМЕНЕНИЯ
В ДОКУМЕНТАЦИЮ ПО ПЛАНИРОВКЕ ТЕРРИТОРИИ**

Проект планировки территории. Графическая часть

Раздел 1

**ЦЕНТР ПРОЕКТНЫХ РАБОТ
ПО ЗЕМЕЛЬНО-ИМУЩЕСТВЕННЫМ КОМПЛЕКСАМ
ДЕПАРТАМЕНТА УПРАВЛЕНИЯ ПРОЕКТАМИ**

внесение изменений в документацию по планировке территории
(проект планировки территории и проект межевания территории)
для размещения объекта

**«Второй путь на перегоне Камышта - Уйтак
Красноярской железной дороги. 1 этап - Строительство
двухпутной вставки на перегоне Камышта - Уйтак»**

**ИЗМЕНЕНИЯ
В ДОКУМЕНТАЦИЮ ПО ПЛАНИРОВКЕ ТЕРРИТОРИИ**

Проект планировки территории. Графическая часть

Раздел 1

Заместитель начальника отдела
исходно-разрешительной документации



К.С. Воинова

Главный специалист отдела
исходно-разрешительной документации



Т.А. Снисаренко

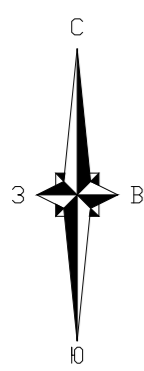
Состав документации по планировке территории

Номер раздела	Наименование раздела
Проект планировки территории	
Основная часть проекта планировки территории	
Раздел 1	Проект планировки территории. Графическая часть.
Раздел 2	Положение о размещении линейных объектов

Содержание

1. Чертеж границ зон планируемого размещения линейного объекта.....	4
---	---

ЧЕРТЕЖ ГРАНИЦ ЗОН ПЛАНИРУЕМОГО РАЗМЕЩЕНИЯ ЛИНЕЙНОГО ОБЪЕКТА



УСЛОВНЫЕ ОБОЗНАЧЕНИЯ

ГРАНИЦЫ

- ЗОНЫ ПЛАНИРУЕМОГО РАЗМЕЩЕНИЯ ЛИНЕЙНОГО ОБЪЕКТА КАПИТАЛЬНОГО СТРОИТЕЛЬСТВА ФЕДЕРАЛЬНОГО ЗНАЧЕНИЯ: «ВТОРОЙ ПУТЬ НА ПЕРЕГОНЕ КАМЫШТА - УЙТАК КРАСНОЯРСКОЙ ЖЕЛЕЗНОЙ ДОРОГИ. 1 ЭТАП - СТРОИТЕЛЬСТВО ДВУХПУТНОЙ ВСТАВКИ НА ПЕРЕГОНЕ КАМЫШТА - УЙТАК»
- ТЕРРИТОРИИ, В ОТНОШЕНИИ КОТОРОЙ ОСУЩЕСТВЛЯЕТСЯ ПОДГОТОВКА ПРОЕКТА ПЛАНИРОВКИ
- НАСЕЛЕННЫХ ПУНКТОВ (согласно сведений из ЕГРН)
- ЗЕМЕЛЬНЫХ УЧАСТКОВ, СВЕДЕНИЯ О КОТОРЫХ СОДЕРЖАТСЯ В ЕГРН
- КАДАСТРОВЫХ КВАРТАЛОВ, СВЕДЕНИЯ О КОТОРЫХ СОДЕРЖАТСЯ В ЕГРН

ПОЯСНИТЕЛЬНЫЕ НАДПИСИ

- 1 НОМЕРА ХАРАКТЕРНЫХ ТОЧЕК ГРАНИЦ ЗОНЫ ПЛАНИРУЕМОГО РАЗМЕЩЕНИЯ ЛИНЕЙНОГО ОБЪЕКТА

19:05:000000:65 КАДАСТРОВЫЙ НОМЕР ЗЕМЕЛЬНОГО УЧАСТКА, СВЕДЕНИЯ О КОТОРОМ СОДЕРЖАТСЯ В ЕГРН

19:05:070901 НОМЕР КАДАСТРОВОГО КВАРТАЛА, СВЕДЕНИЯ О КОТОРОМ СОДЕРЖАТСЯ В ЕГРН

АСКИЗСКИЙ РАЙОН
РЕСПУБЛИКА ХАКАСИЯ

НАИМЕНОВАНИЕ МУНИЦИПАЛЬНЫХ РАЙОНОВ,
СЕЛЬСКИХ ПОСЕЛЕНИЙ, НАСЕЛЕННЫХ ПУНКТОВ

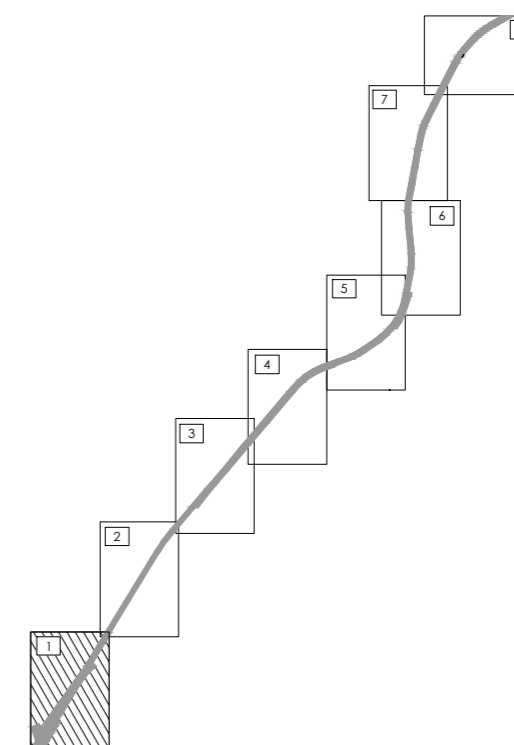
АСКИЗСКИЙ РАЙОН
РЕСПУБЛИКА
ХАКАСИЯ

п.ст. Камышта

п.ст. Камышта

п.ст. Камышта

СХЕМА РАСПОЛОЖЕНИЯ ЛИСТОВ



ТРАНСПОРТНАЯ ИНФРАСТРУКТУРА

- СУЩЕСТВУЮЩИЕ ЖЕЛЕЗНОДОРОЖНЫЕ ПУТИ
- ПРОЕКТИРУЕМЫЕ ЖЕЛЕЗНОДОРОЖНЫЕ ПУТИ

ПРИМЕЧАНИЕ:

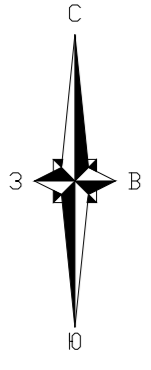
Для описания координат характерных точек границ зон планируемого размещения линейных объектов, использована местная система координат, используемая для ведения ЕГРН, предусмотренная для применения в Республике Хакасия МСК-166, перечень координат характерных точек представлен в Приложении Раздела 2 настоящей документации.

СИБИРСКИЙ ФЕДЕРАЛЬНЫЙ ОКРУГ РЕСПУБЛИКА ХАКАСИЯ					
Изменения в документацию по планировке территории для размещения объекта «Второй путь на перегоне Камышта - Уйтак Красноярской железной дороги. 1 этап - Строительство двухпутной вставки на перегоне Камышта - Уйтак»					
Изм.	Кол.	Лист	№ док.	Подпись	Дата
Разработка	Сингаренко				01.2024
Проверка	Злобин				01.2024
Нач. отдела	Оконов				01.2024
Проект планировки территории				Страница	Лист
				П/П	1 / 9
Чертеж границ зон планируемого размещения линейного объекта № 1/2000					

ЧЕРТЕЖ ГРАНИЦ ЗОН ПЛАНИРУЕМОГО РАЗМЕЩЕНИЯ ЛИНЕЙНОГО ОБЪЕКТА

АСКИЗСКИЙ РАЙОН
РЕСПУБЛИКА
ХАКАСИЯ

ЛИСТ 3



УСЛОВНЫЕ ОБОЗНАЧЕНИЯ ГРАНИЦЫ

- ЗОНЫ ПЛАНИРУЕМОГО РАЗМЕЩЕНИЯ ЛИНЕЙНОГО ОБЪЕКТА КАПИТАЛЬНОГО СТРОИТЕЛЬСТВА ФЕДЕРАЛЬНОГО ЗНАЧЕНИЯ:
**ВТОРОЙ ПУТЬ НА ПЕРЕГОНЕ КАМЫШТА - УЙТАК КРАСНОЯРСКОЙ ЖЕЛЕЗНОЙ ДОРОГИ.
1 ЭТАП - СТРОИТЕЛЬСТВО ДВУХПУТНОЙ ВСТАВКИ НА ПЕРЕГОНЕ КАМЫШТА - УЙТАК**
- ТЕРРИТОРИИ, В ОТНОШЕНИИ КОТОРОЙ ОСУЩЕСТВЛЯЕТСЯ ПОДГОТОВКА ПРОЕКТА ПЛАНИРОВКИ
- ЗЕМЕЛЬНЫХ УЧАСТКОВ, СВЕДЕНИЯ О КОТОРЫХ СОДЕРЖАТСЯ В ЕГРН
- КАДАСТРОВЫХ КВАРТАЛОВ, СВЕДЕНИЯ О КОТОРЫХ СОДЕРЖАТСЯ В ЕГРН

ПОЯСНИТЕЛЬНЫЕ НАДПИСИ

- 1 НОМЕРА ХАРАКТЕРНЫХ ТОЧЕК ГРАНИЦ ЗОНЫ ПЛАНИРУЕМОГО РАЗМЕЩЕНИЯ ЛИНЕЙНОГО ОБЪЕКТА

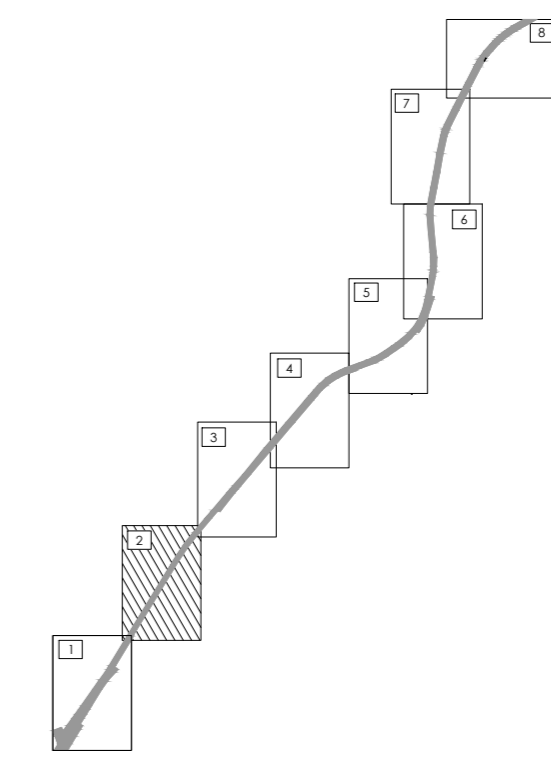
19:05:00000:65 КАДАСТРОВЫЙ НОМЕР ЗЕМЕЛЬНОГО УЧАСТКА, СВЕДЕНИЯ О КОТОРОМ СОДЕРЖАТСЯ В ЕГРН

19:05:070901 НОМЕР КАДАСТРОВОГО КВАРТАЛА, СВЕДЕНИЯ О КОТОРОМ СОДЕРЖАТСЯ В ЕГРН

АСКИЗСКИЙ РАЙОН
РЕСПУБЛИКА ХАКАСИЯ

НАИМЕНОВАНИЕ МУНИЦИПАЛЬНЫХ РАЙОНОВ,
СЕЛЬСКИХ ПОСЕЛЕНИЙ, НАСЕЛЕННЫХ ПУНКТОВ

СХЕМА РАСПОЛОЖЕНИЯ ЛИСТОВ



ТРАНСПОРТНАЯ ИНФРАСТРУКТУРА

- СУЩЕСТВУЮЩИЕ ЖЕЛЕЗНОДОРОЖНЫЕ ПУТИ
- ПРОЕКТИРУЕМЫЕ ЖЕЛЕЗНОДОРОЖНЫЕ ПУТИ

ПРИМЕЧАНИЕ:

Для описания координат характерных точек границ зон планируемого размещения линейных объектов, использована местная система координат, используемая для ведения ЕГРН, предусмотренная для применения в Республике Хакасия МСК-166, перечень координат характерных точек представлен в Приложении Раздела 2 настоящей документации.

СИБИРСКИЙ ФЕДЕРАЛЬНЫЙ ОКРУГ РЕСПУБЛИКА ХАКАСИЯ					
Изменения в документацию по планировке территории для размещения объекта "Второй путь на перегоне Камышта - Уйтак Красноярской железной дороги. 1 этап - Строительство двухпутной вставки на перегоне Камышта - Уйтак"					
Изм.	Кол.	Лист	№ док.	Подпись	Дата
Разработка	Синсаренко				01.2024
Проверка	Злобин				01.2024
Нач. отдела	Ожонов				01.2024
Проект планировки территории				Стадия	Лист
				ППТ	2
Чертеж границ зон планируемого размещения линейного объекта М:1:2000				Листов	9
					РОСЖЕЛДОР ПРОЕКТ ЦПРЗ

ЛИСТ 1


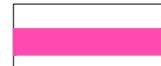



Формат А1

ЧЕРТЕЖ ГРАНИЦ ЗОН ПЛАНИРУЕМОГО РАЗМЕЩЕНИЯ ЛИНЕЙНОГО ОБЪЕКТА



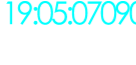

АСКИЗСКИЙ РАЙОН
РЕСПУБЛИКА
ХАКАСИЯ

УСЛОВНЫЕ ОБОЗНАЧЕНИЯ

ГРАНИЦЫ

-  ЗОНЫ ПЛАНИРУЕМОГО РАЗМЕЩЕНИЯ ЛИНЕЙНОГО ОБЪЕКТА КАПИТАЛЬНОГО СТРОИТЕЛЬСТВА ФЕДЕРАЛЬНОГО ЗНАЧЕНИЯ: «ВТОРОЙ ПУТЬ НА ПЕРЕГОНЕ КАМЫШТА - УЙТАК КРАСНОЯРСКОЙ ЖЕЛЕЗНОЙ ДОРОГИ. 1 ЭТАП - СТРОИТЕЛЬСТВО ДВУХПУТНОЙ ВСТАВКИ НА ПЕРЕГОНЕ КАМЫШТА - УЙТАК»
-  ТЕРРИТОРИИ, В ОТНОШЕНИИ КОТОРОЙ ОСУЩЕСТВЛЯЕТСЯ ПОДГОТОВКА ПРОЕКТА ПЛАНИРОВКИ
-  ЗЕМЕЛЬНЫХ УЧАСТКОВ, СВЕДЕНИЯ О КОТОРЫХ СОДЕРЖАТСЯ В ЕГРН
-  КАДАСТРОВЫХ КВАРТАЛОВ, СВЕДЕНИЯ О КОТОРЫХ СОДЕРЖАТСЯ В ЕГРН
-  ОБЪЕКТОВ КАПИТАЛЬНОГО СТРОИТЕЛЬСТВА, СВЕДЕНИЯ О КОТОРЫХ СОДЕРЖАТСЯ В ЕГРН

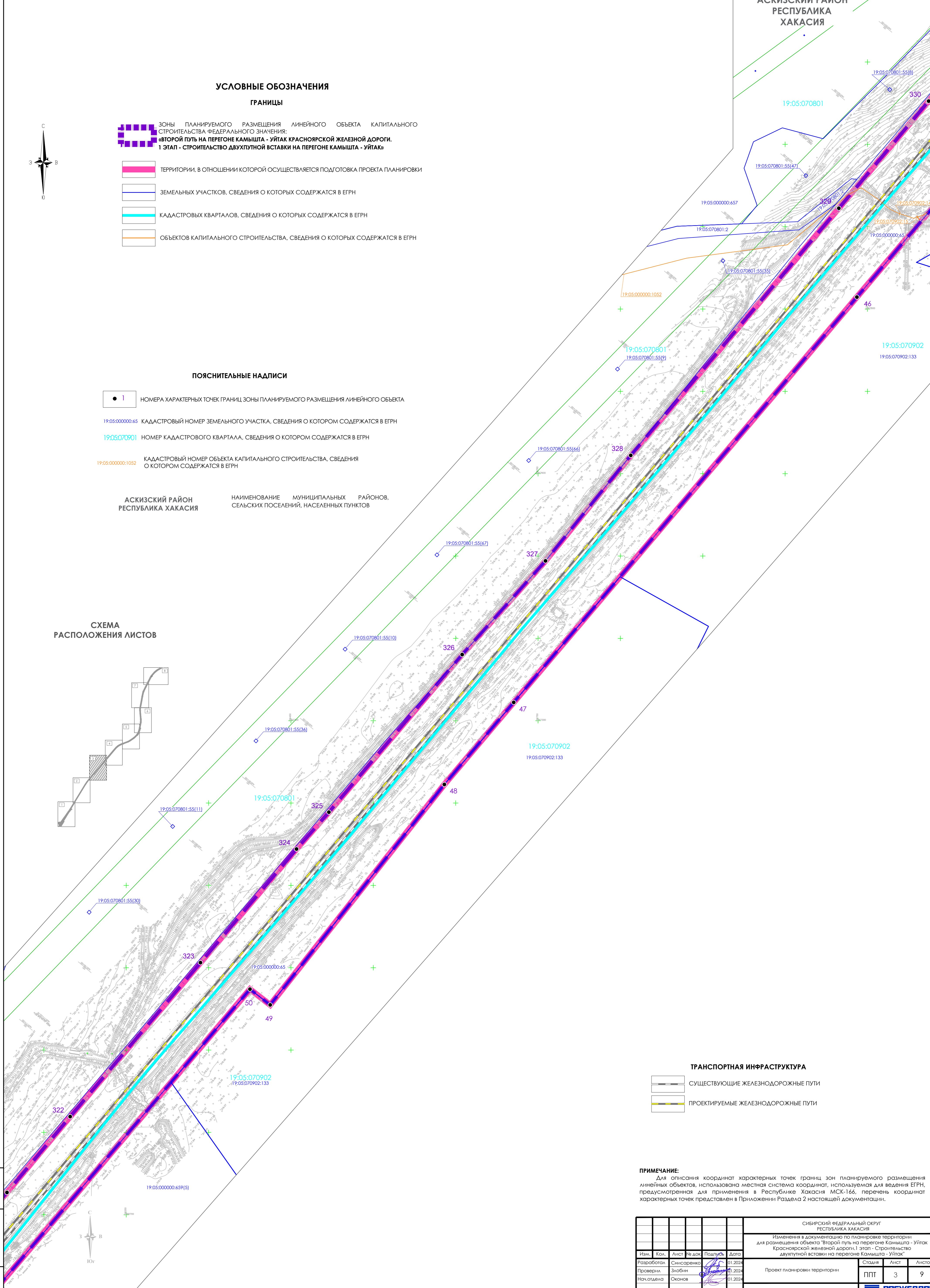
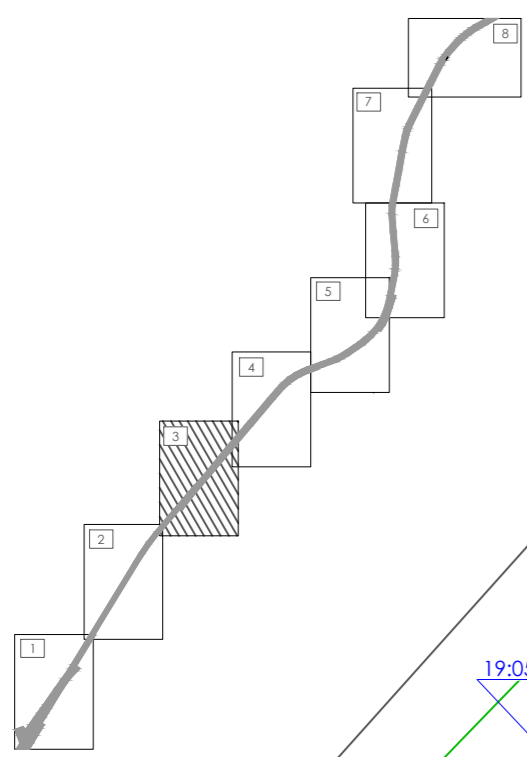
ПОЯСНИТЕЛЬНЫЕ НАДПИСИ

-  1 НОМЕРА ХАРАКТЕРНЫХ ТОЧЕК ГРАНИЦ ЗОНЫ ПЛАНИРУЕМОГО РАЗМЕЩЕНИЯ ЛИНЕЙНОГО ОБЪЕКТА
-  19:05:000000:65 КАДАСТРОВЫЙ НОМЕР ЗЕМЕЛЬНОГО УЧАСТКА, СВЕДЕНИЯ О КОТОРОМ СОДЕРЖАТСЯ В ЕГРН
-  19:05:070901 НОМЕР КАДАСТРОВОГО КВАРТАЛА, СВЕДЕНИЯ О КОТОРОМ СОДЕРЖАТСЯ В ЕГРН
-  19:05:000000:1052 КАДАСТРОВЫЙ НОМЕР ОБЪЕКТА КАПИТАЛЬНОГО СТРОИТЕЛЬСТВА, СВЕДЕНИЯ О КОТОРОМ СОДЕРЖАТСЯ В ЕГРН



АСКИЗСКИЙ РАЙОН
РЕСПУБЛИКА ХАКАСИЯ

НАИМЕНОВАНИЕ МУНИЦИПАЛЬНЫХ РАЙОНОВ,
СЕЛЬСКИХ ПОСЕЛЕНИЙ, НАСЕЛЕННЫХ ПУНКТОВ

СХЕМА РАСПОЛОЖЕНИЯ ЛИСТОВ







ТРАНСПОРТНАЯ ИНФРАСТРУКТУРА

-  СУЩЕСТВУЮЩИЕ ЖЕЛЕЗНОДОРОЖНЫЕ ПУТИ
-  ПРОЕКТИРУЕМЫЕ ЖЕЛЕЗНОДОРОЖНЫЕ ПУТИ

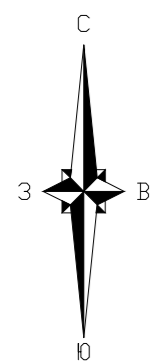
ПРИМЕЧАНИЕ:

Для описания координат характерных точек границ зон планируемого размещения линейных объектов, использована местная система координат, используемая для ведения ЕГРН, предусмотренная для применения в Республике Хакасия МСК-166, перечень координат характерных точек представлен в Приложении Раздела 2 настоящей документации.

СИБИРСКИЙ ФЕДЕРАЛЬНЫЙ ОКРУГ РЕСПУБЛИКА ХАКАСИЯ					Изменения в документацию по планировке территории для размещения объекта «Второй путь на перегоне Камышта - Уйтак Красноярской железной дороги. 1 этап - Строительство двухпутной вставки на перегоне Камышта - Уйтак»			
Изм.	Кол.	Лист	№ док.	Подпись	Дата	Стадия	Лист	Листов
Разработал	Синсаренко				01.2024	Проект планировки территории	3	9
Проверил	Злобин				01.2024			
Нач. отдела	Ожонов				01.2024			
Чертеж зон планируемого размещения линейного объекта М.1:2000						 Формат А1		

ВЗЛОМ. ИМВ. ИИ
ПОДЛ. ИИ ДОСТА
ИИВ. ИИ ПОДА.

ЧЕРТЕЖ ГРАНИЦ ЗОН ПЛАНИРУЕМОГО РАЗМЕЩЕНИЯ ЛИНЕЙНОГО ОБЪЕКТА



АСКИЗСКИЙ РАЙОН
РЕСПУБЛИКА
ХАКАСИЯ

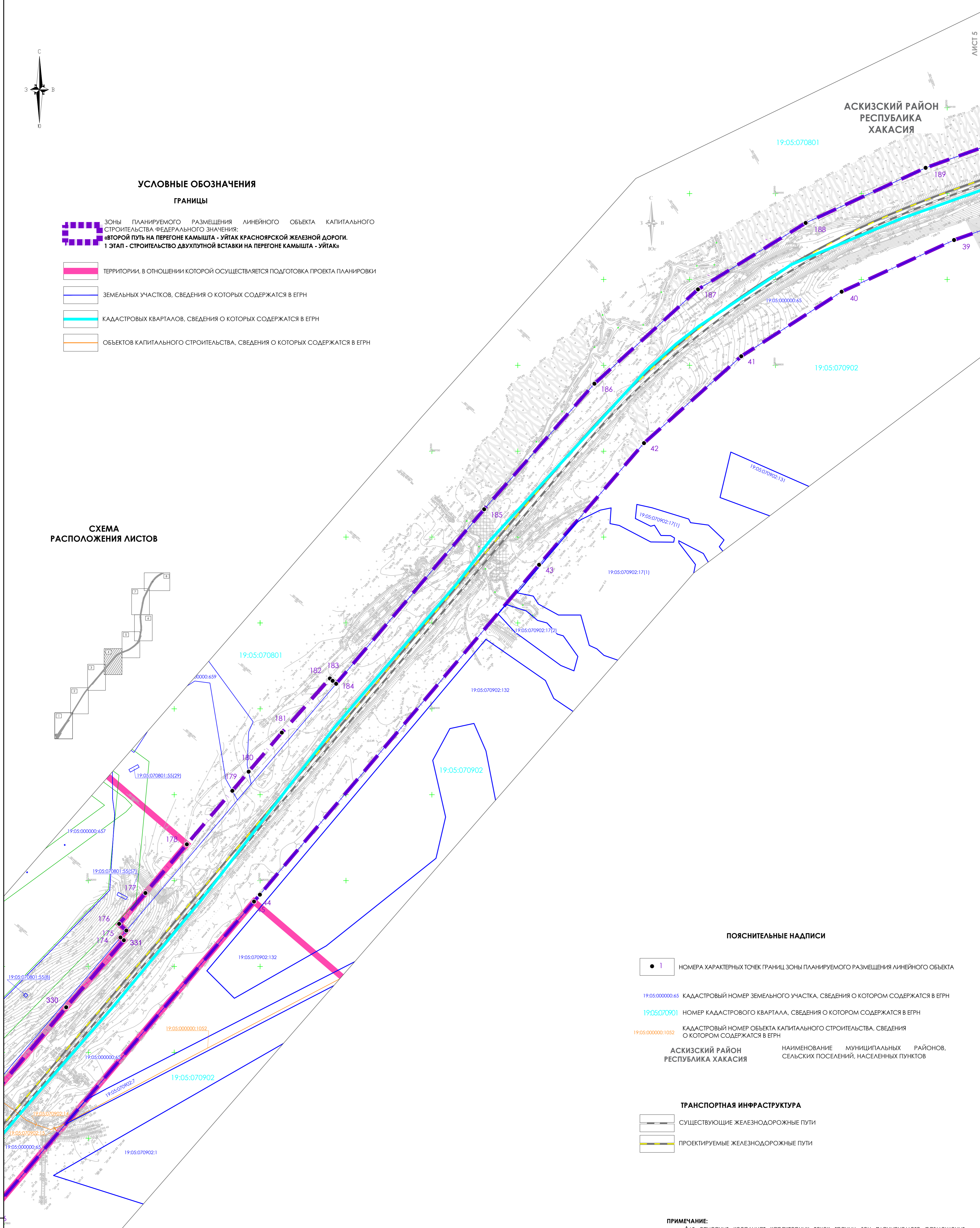
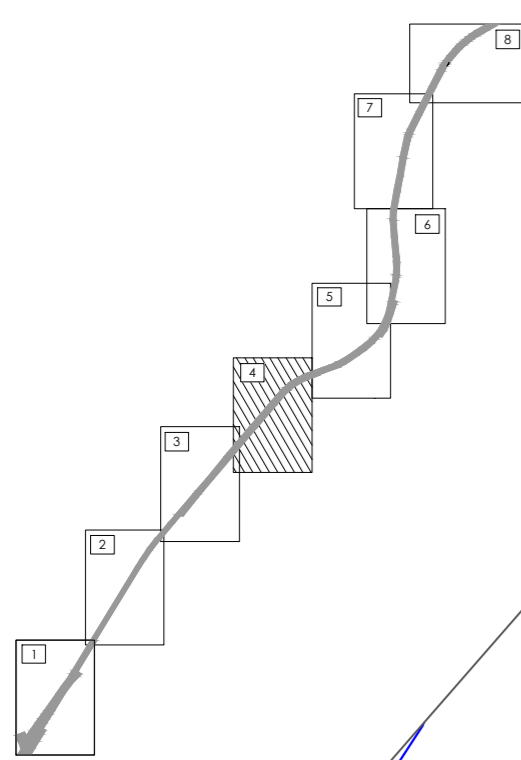
УСЛОВНЫЕ ОБОЗНАЧЕНИЯ

ГРАНИЦЫ

ЗОНЫ ПЛАНИРУЕМОГО РАЗМЕЩЕНИЯ ЛИНЕЙНОГО ОБЪЕКТА КАПИТАЛЬНОГО СТРОИТЕЛЬСТВА ФЕДЕРАЛЬНОГО ЗНАЧЕНИЯ:
«ВТОРОЙ ПУТЬ НА ПЕРЕГОНЕ КАМЫШТА - УЙТАК КРАСНОЯРСКОЙ ЖЕЛЕЗНОЙ ДОРОГИ.
1 ЭТАП - СТРОИТЕЛЬСТВО ДВУХПУТНОЙ ВСТАВКИ НА ПЕРЕГОНЕ КАМЫШТА - УЙТАК»

- ТЕРРИТОРИИ, В ОТНОШЕНИИ КОТОРЫХ ОСУЩЕСТВЛЯЕТСЯ ПОДГОТОВКА ПРОЕКТА ПЛАНИРОВКИ
- ЗЕМЕЛЬНЫХ УЧАСТКОВ, СВЕДЕНИЯ О КОТОРЫХ СОДЕРЖАТСЯ В ЕГРН
- КАДАСТРОВЫХ КВАРТАЛОВ, СВЕДЕНИЯ О КОТОРЫХ СОДЕРЖАТСЯ В ЕГРН
- ОБЪЕКТОВ КАПИТАЛЬНОГО СТРОИТЕЛЬСТВА, СВЕДЕНИЯ О КОТОРЫХ СОДЕРЖАТСЯ В ЕГРН

СХЕМА РАСПОЛОЖЕНИЯ ЛИСТОВ



- 1 НОМЕРА ХАРАКТЕРНЫХ ТОЧЕК ГРАНИЦ ЗОНЫ ПЛАНИРУЕМОГО РАЗМЕЩЕНИЯ ЛИНЕЙНОГО ОБЪЕКТА
 - 19:05:000000:65 КАДАСТРОВЫЙ НОМЕР ЗЕМЕЛЬНОГО УЧАСТКА, СВЕДЕНИЯ О КОТОРОМ СОДЕРЖАТСЯ В ЕГРН
 - 19:05:070901 НОМЕР КАДАСТРОВОГО КВАРТАЛА, СВЕДЕНИЯ О КОТОРОМ СОДЕРЖАТСЯ В ЕГРН
 - 19:05:000000:1052 КАДАСТРОВЫЙ НОМЕР ОБЪЕКТА КАПИТАЛЬНОГО СТРОИТЕЛЬСТВА, СВЕДЕНИЯ О КОТОРОМ СОДЕРЖАТСЯ В ЕГРН
- АСКИЗСКИЙ РАЙОН НАИМЕНОВАНИЕ МУНИЦИПАЛЬНЫХ РАЙОНОВ,
РЕСПУБЛИКА ХАКАСИЯ СЕЛЬСКИХ ПОСЕЛЕНИЙ, НАСЕЛЕННЫХ ПУНКТОВ

ТРАНСПОРТНАЯ ИНФРАСТРУКТУРА

- СУЩЕСТВУЮЩИЕ ЖЕЛЕЗНОДОРОЖНЫЕ ПУТИ
- ПРОЕКТИРУЕМЫЕ ЖЕЛЕЗНОДОРОЖНЫЕ ПУТИ

ПРИМЕЧАНИЕ:
Для описания координат характерных точек границ зон планируемого размещения линейных объектов, использована местная система координат, используемая для ведения ЕГРН, предусмотренная для применения в Республике Хакасия МСК-166, перечень координат характерных точек представлен в Приложении Раздела 2 настоящей документации.

Изм. № подл. Подл. и дата Взам. инв. №

19:05:070902
19:05:070902:133

ЛИСТ 3

СИБИРСКИЙ ФЕДЕРАЛЬНЫЙ ОКРУГ РЕСПУБЛИКА ХАКАСИЯ					
Изменения в документацию по планировке территории для размещения объекта «Второй путь на перегоне Камышта - Уйтак Красноярской железной дороги. 1 этап - Строительство двухпутной вставки на перегоне Камышта - Уйтак»					
Изм.	Кол.	Лист	№ док.	Подпись	Дата
Разработал	Синсаренко				01.2024
Проверил	Злобин				01.2024
Нач. отдела	Ожонов				01.2024
Проект планировки территории					Страницы
					Лист
					Листов
Чертеж границ зон планируемого размещения линейного объекта М 1:2000					4
					9